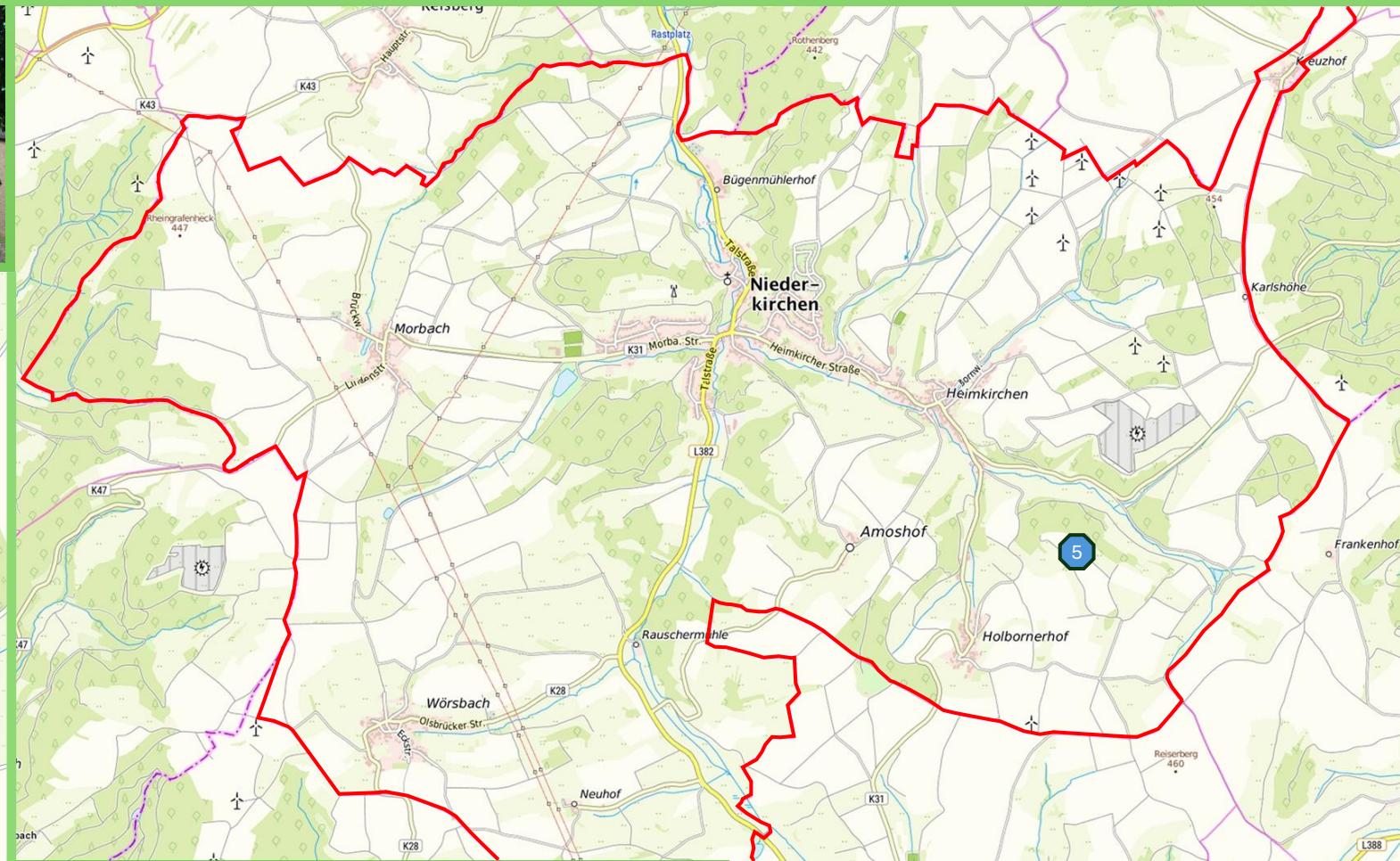
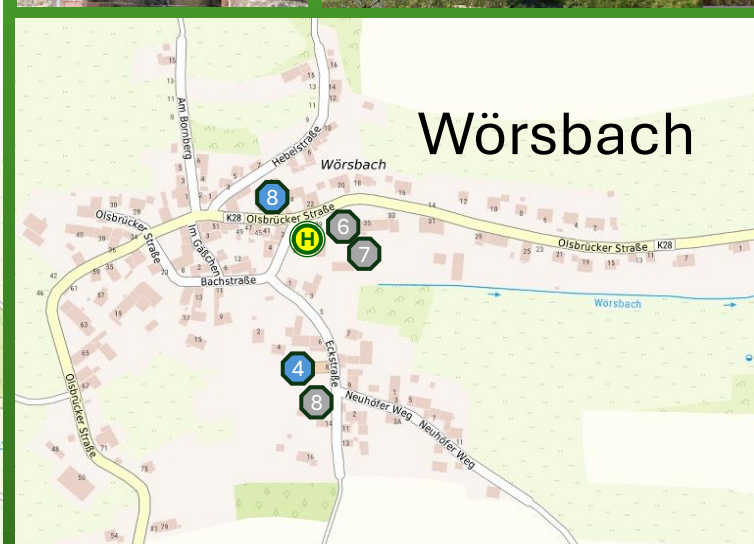


# Morbach



# Wochenendgebiet

# Heimkirchen



# Wörsbach

- 1 Arztpraxis (Allgemeinmedizin)
- 2 Apotheke
- 3 Gesundheitszentrum
- 4 Physiotherapie

- 1 Kindergarten/Grundschule
- 2 Rathaus / Grancey-Platz
- 3 Prot. Gemeindezentrum/ Kirche
- 4 Prot. Kirche Heimkirchen

- 1 Tankstelle/Autodienst
- 2 Sparkasse/ Geldautomat
- 3 Einkaufsmarkt
- 4 Catering
- 5 Restaurant/Imbiss
- 6 Bäckerei
- 7 Landmaschinenhandel
- 8 Baustoffhandel
- 9 Gartengeräte

- 1 Westpfalzhalle (Mehrzweckhalle)
- 2 Dorfgemeinschaftshaus
- 3 Gemeindesaal Morbach
- 4 Bürgerhaus Wörsbach
- 5 Grillplatz Holbornerhof
- 6 Feuerwehr
- 7 Dorfweiher Morbach
- 8 Glockenturm Wörsbach
- 9 Glockenturm Morbach

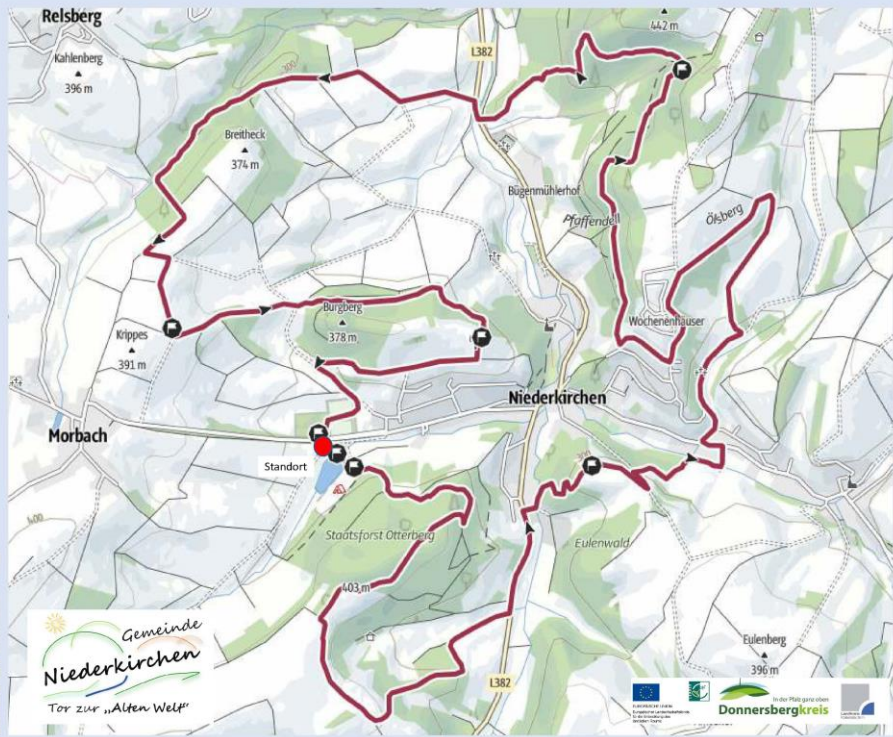
- 1 Fußball-, Boule-, Tennisplatz
- 2 Westpfalzhalle (Mehrzweckhalle)
- 3 Kegelbahn, Indoor-Spielraum
- 4 Reitplatz/Reithalle
- 5 Bikepark
- 6 Campingplatz
- 7 Kinderspielplätze
- 8 Calisthenics Station
- 9 Start Rundwanderwege



## 5 Berge Tour Niederkirchen

Auf Waldpfaden und überwiegend unbefestigten Feldwegen führt die 5 Berge Tour ca. 16 km über die verschiedenen Bergkämme rund um die Gemeinde Niederkirchen im Nordpfälzer Bergland.

Nach einem kurzen March hoch zum **Buchenknopf** geht es weiter durch Wiesen und Wälder zum **Odenberg**. Nun geht es langsam bergab am Jüdischen Friedhof vorbei wieder hoch zum **Ölsberg**. Durch das Wochenendgebiet in den „Neie Pad“. Am höchsten Punkt angekommen lohnt sich ein Abstecher zum Seeler Sattelturm. Zurück auf den Wanderpfad geht's abwärts durch den Kohlgraben und am Moorgraben vorbei hoch zum **Krippes**. Von dort runter ins Tal und um den **Burgberg** herum wieder zurück zum Ausgangspunkt. Um immer wieder einen neuen Blick auf unsere Heimat Niederkirchen zu geniessen.



## Wörsbacher Erlebnistour

Die Wörsbacher Erlebnistour ist ein Spazierweg für Familien mit einer Gesamtlänge von 4 km. Entlang des Weges sind diverse Spielmöglichkeiten für Kinder in der Altersgruppe von ca. 3- 99 Jahren. Der Spazierweg kann mit einem Kinderwagen ohne Probleme bewältigt werden. Er ist überwiegend asphaltiert und somit leicht begehbar. Entlang des Weges gibt es verschiedene Spiel- und Rastmöglichkeiten für Kinder und Erwachsene.

Als Highlight bietet der Weg auf der Höhenlage immer wieder beeindruckende Aussichten. Eine innovative Ergänzung auf der Strecke, mangels gastronomischen Angebots, sind 2 Solarkühlschränke, die von April bis November befüllt werden.

# Wandern ist eine Tätigkeit der Beine – und ein Zustand der Seele

Josef Hofmiller



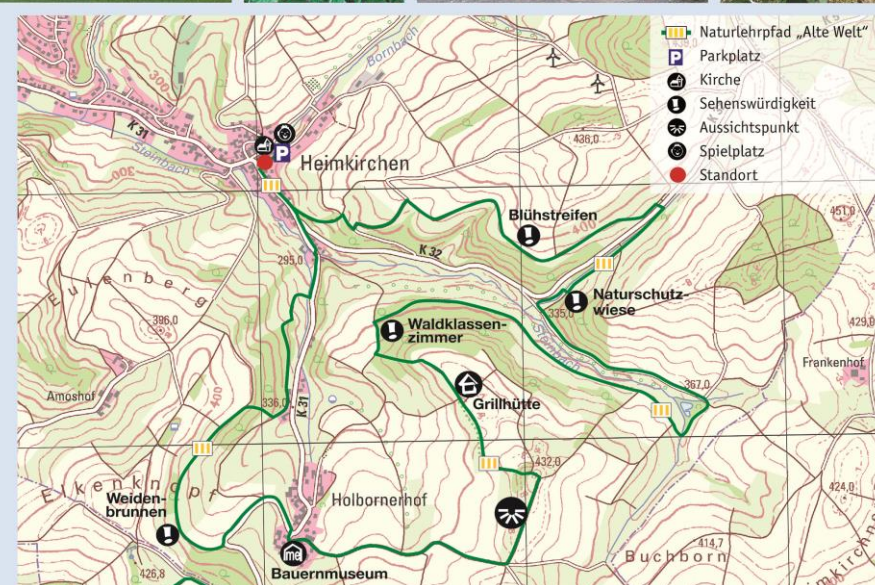
## Naturlehrpfad „Alte Welt“

Erleben Sie auf einer Strecke von 10,2 km unsere Heimat, ihre Kulturlandschaft und deren Bewohner. Genießen Sie dabei die Flora und Fauna entlang der Wegstrecke und erfreuen Sie sich an der Naturschutzwiese.

Insektenhotel, Lesesteinhäufen, Bienenschaukasten, Benjeshecke, Trockenmauern, Vogelschutzhecke und vieles mehr findet sich auf der Naturschutzwiese.

Auf dem gesamten Weg erläutern zahlreiche Schautafeln und Hinweisschilder die Natur. Rastplätze laden zum Verweilen, Besinnen und Genießen ein.

Besuchen Sie auch das Bauernmuseum der Familie Pflieger auf dem Holbornerhof. (geöffnet Mai-Oktober / Anmeldung erbeten unter 06363-5205)



## Störzelberggrunde

Genießen Sie auf dem 5,6 km langen Rundweg, ausgehend vom nördlichsten Dorf im Landkreis Kaiserslautern, die unverbrauchte Natur und die zum Teil verborgenen Schätze, die Ihnen der Ort Morbach zu bieten hat.

Vorbei an Glockenturm **1**, Steckbrunnen **3**, Naturdenkmal "Dicke Eiche" **4** und das im Wald versteckte "Brünnchen" **5**, erreichen Sie nach ca. 2/3 des Weges den 450 Meter hohen Störzelberg **6**. Von hier erleben Sie bei klarer Sicht den einmaligen Blick über das Nordpfälzer Bergland.

Auf dem Rückweg nach Morbach haben Sie an der Streuobstwiese **7** nochmal die Möglichkeit eine Rast einzulegen und den Blick über das Dorf schweifen zu lassen.

Und für unsere kleinen Gäste, die immer noch nicht müde sind, wartet im Anschluss an die Wanderung der Spielplatz **2** mit zahlreichen Spielgeräten.



Finanziert und errichtet von:

Einkehrmöglichkeit: Westpfälzische Niederkirchen Sport- u. Freizeitzentrum 2, 67700 Niederkirchen, Tel.: 06363 / 1227, www.westpfalz.halle.de, Dienstag Ruhetag

QR-Code KOMOOT:

Gefördert von:



Das Nordpfälzer Bergland hat sich mittlerweile zum echten Geheimtipp bei Wanderern und Naturliebhabern entwickelt. Bei uns finden Sie bestens ausgebaute Wanderwegenetze, die alle Schwierigkeitsstufen abdecken. Die eindrucksvollen Aussichten über die sanften Hügel mit ihren grünen Wiesen und den bewaldeten Hängen werden Sie begeistern.